

Parc Naturel de la Serra de Montsant.



Parc Natural
**de la Serra
de Montsant**



Generalitat de Catalunya
Gouvernement Catalan
Ministère de l'Environnement
et du Logement



Parc Naturel de la Serra de Montsant

La chaîne de Montsant est l'un des espaces les plus singuliers de Catalogne. Son relief particulier, son orographie abrupte, son importante biodiversité et le faible degré de dégradation de son environnement forment un paysage unique et de grande valeur qui contient un nombre élevé d'espèces intéressantes ; elle est également l'une des principales réserves de flore et de faune des chaînes montagneuses littorales méditerranéennes. Sa valeur exceptionnelle a été reconnue par le Parlement catalan le 30 avril 2002, lorsqu'elle a été déclarée parc naturel « dans le but de protéger ses valeurs géologiques, biologiques, culturelles et ses paysages, tout en respectant le développement durable de ses utilisations ». Ce statut territorial permet de structurer et de rationaliser l'ensemble des relations existantes entre les activités humaines et les écosystèmes, de préserver le patrimoine naturel et culturel de la chaîne montagneuse, d'aider la société à valoriser ce patrimoine et de favoriser un développement économique garantissant la qualité de vie des habitants des communes de la région. Le territoire du parc naturel est extrêmement rocaillieux et s'étend sur le secteur occidental de la chaîne montagneuse pré-littorale catalane, dans la région d'El Priorat. L'aire protégée possède une superficie de 9 242 hectares, avec une altitude maximale de 1 163 mètres à Roca Corbatera ; il englobe les communes de La Morera de Montsant, d'Ulldemolins, de Margalef, de Cabacés, de Cornudella de Montsant, de La Vilella Alta, de La Vilella Baixa, de La Bisbal de Falset et de La Figuera.

Le milieu physique : le relief et le climat

La singularité de la chaîne montagneuse réside dans l'originalité du relief, qui s'élève comme un bloc abrupt orienté est nord-est à ouest sud-ouest, dans le secteur occidental de la chaîne montagneuse pré-littorale catalane. La forme du paysage est due à l'érosion provoquée par le vent et l'eau sur les matériaux calcaires et d'autres matériaux plus tendres intercalés, ainsi qu'au phénomène de quartzification. Les sommets aux formes torturées se mêlent aux profonds ravins et aux falaises élevées. La nature calcaire du massif est caractérisée par les éléments les plus caractéristiques de son relief, comme les grottes, les gouffres, les blocs rocheux et les caves. Sur le versant sud l'on remarque les imposantes parois rocheuses du Cingle Major, formées par des conglomérats calcaires de l'oligocène (de 38 à 24,6 millions d'années). Au-dessus de la falaise, la montagne poursuit doucement son ascension jusqu'à la Serra Major. Cette crête présente des contours arrondis et sinueux qui, comme des vallons, lui confèrent une silhouette ondulée. L'on y distingue trois sommets à la hauteur modeste : La Cogulla, de 1 063 m, Piló des Senyalets, de 1 109 m, et la Roca Corbatera, de 1 163 mètres, qui est le sommet le plus élevé du parc. Vers le nord, les ondulations se transforment en une série de ravins escarpés, comme celui des Pèlacs, dont les eaux se jettent dans la rivière Montsant, exceptionnellement bien conservée. Après le majestueux défilé de Fraguerau, à l'est, les eaux se calment à la hauteur du barrage

de Margalef, et la Serra Major se scinde en un ensemble de chaînes montagneuses plus petites qui descendent doucement vers la courbe la plus occidentale de la rivière. À l'extrémité est, la montagne se tourne vers le nord-ouest, la Serra de Solans, avec une hauteur maximale de 1 106 m, à la pointe du Peret. Ce bras de la crête descend en pente raide à travers Los Ventadors vers la rivière. Le parc est situé au nord-est de la péninsule ibérique et, à grande échelle, il est inclus dans la frange de climat tempéré à chaud qui englobe tout l'hémisphère nord. À une échelle plus réduite, la région bénéficie en partie d'un climat méditerranéen. Ses caractéristiques principales en sont un été subtropical sec et un hiver doux, entrecoupé de vagues de froid périodiques. Un fort dénivelé entre la base et les sommets, différentes orientations des versants et une orographie complexe font que les facteurs climatiques favorisent la présence de microclimats relativement variés. Les températures les plus élevées sont enregistrées sur le versant occidental du massif entre les mois de juin et d'août, jusqu'à 40 °C. En hiver, les minimales sont très basses, notamment dans les vallées concernées par l'inversion thermique (entre -10 °C et -15 °C), où les gelées s'étendent du

1 Couverture : Chaîne de Montsant
Auteur : Richard Martin

2 Page précédente : Vignes situées au pied d'El Montsant
Auteur : Biel Roig



milieu de l'automne jusqu'au milieu du printemps. La température moyenne annuelle se situe autour de 15 °C. Les précipitations sont très irrégulières, mais les plus grandes quantités sont enregistrées au printemps et en automne ; la pluviométrie la plus faible a lieu en été et en hiver. La pluviosité annuelle moyenne varie entre 450 et 600 l/m². Les chutes de neige y sont fréquentes, ainsi que la formation de nuages bas de type stratus, qui créent des bancs de brouillard, parfois assez persistants.

La faune

Le Parc naturel de La Serra de Montsant accueille sans aucun doute l'une des faunes les plus riches de Catalogne. La grande variété d'habitats permet l'établissement d'une incroyable diversité d'espèces de grand intérêt non seulement par leur abondance mais par leurs caractéristiques d'animaux endémiques ou très rares parmi la faune catalane. Quelques mammifères caractéristiques sont le **grand rhinolophe** (*Rhinolophus ferrumequinum*), le **chat sauvage** (*Felis silvestris*) et quelques exemplaires isolés de chèvres sauvages (*Capra pyrenaica* ssp *hispanica*). D'autres mammifères caractéristiques sont le **sanglier** (*Sus scrofa*), la **genette** (*Genetta genetta*), la **fouine** (*Martes foina*), le **blaireau européen** (*Meles meles*), le **putois** (*Mustela putorius*) et le **pachyure étrusque** (*Suncus etruscus*). El Montsant est un territoire de nidification et de repos pour des oiseaux de proie importants comme l'**aigle de Bonelli** (*Hieraetus fasciatus*), le **faucou pèlerin** (*Falco Peregrinus*), le **faucou**


crécerelle (*Falco tinnunculus*), l'**aigle royal** (*Aquila chrysaetos*), le **grand-duc d'Europe** (*Bubo bubo*), l'**autour des palombes** (*Accipiter gentilis*) et le **hibou moyen-duc** (*Asio otus*). Parmi les autres oiseaux l'on remarque le **monticole bleu** (*Monticola solitarius*), le **monticole de roche** (*Monticola saxatilis*), le **tichodrome échelette** (*Trichodroma muraria*), la **mésange huppée** (*Parus cristatus*), le **pic épeiche** (*Dendrocopos major*), le **cincle plongeur** (*Cinclus cinclus*) et la **martin-pêcheur** (*Alcedo atthis*).

Les reptiles sont représentés par le **lézard hispanique** (*Podarcis hispanica*), la **vipère de Lataste** (*Vipera latasti*), la **couleuvre à échelons** (*Elaphe scalaris*), la **couleuvre vipérine** (*Natrix maura*), la **couleuvre fer à cheval** (*Coluber hippocrepsis*) et la **couleuvre de Montpellier** (*Malpolon monspessulanus*).

Parmi les invertébrés, les scarabées comme le **grand capricorne** (*Cerambyx cerdo* ssp *mirbecky*), le **rhinocéros** (*Oryctes nasicornis* ssp *grypus*) et le **lucane cerf-volant** (*Lucanus cervus*) sont les plus gros et les plus visibles.

Par ailleurs, la bonne qualité des eaux de la rivière Montsant et de ses ravins subsidiaires permet le développement de plusieurs espèces de poissons, en particulier le **barbeau de l'Èbre** (*Barbus graellsii*, *B. haasi*), le **nase de l'Europe du Sud-Ouest** (*Chondrostoma miegii*) et les **truites** (*Salmo trutta*).

Dans les coins les plus cachés il est encore possible de trouver quelques rares **écrevisses de rivière** autochtones (*Austropotamobius pallipes*). Parmi les amphibiens il convient de citer la **salamandre** (*Salamandra salamandra*) et le **crapaud calamite** (*Bufo calamita*).



La végétation

Le paysage végétal d'El Montsant se compose d'une végétation méditerranéenne, avec une certaine influence subméditerranéenne et euro-sibérienne. La végétation potentielle est répartie entre les territoires de chênes verts avec des lauriers-tin et des forêts de chênes verts, qui prédominent dans la plupart du site, ainsi que des forêts sèches de chênes à petites feuilles, qui se trouvent principalement dans les renforcements les plus humides et sur les niveaux supérieurs de la chaîne montagneuse. Les forêts de chênes rouvres sont rares à El Montsant, ceux-ci forment de petits groupes au milieu des pinèdes et composent des forêts mixtes. Outre le **chêne kermès** (*Quercus faginea*) et le **pubescent** ainsi que le **cerrioides** (*Q. pubescens* et *Q. x cerrioides*), on y trouve le **pin sylvestre** (*Pinus sylvestris*) et le **pin de Salzmann** (**pin noir**) (*Pinus nigra* ssp *salzmannii*). D'autres arbres à feuillage caduc poussent dans ces forêts comme l'**érable** (*Acer opalus* ssp *granatense*), l'**érable de Montpellier** (*Acer monspessulanum*) et le **noisetier** (*Corylus avellana*) qui sont répartis dans les zones ombragées de la forêt et les ravins frais, et qui sont particulièrement visibles en automne, lorsque leurs feuillages se parent de couleurs jaunes, et rouges. Le paysage actuel nous présente des forêts de **pins d'Alep** (*Pinus halepensis*) dans les parties basses, recouvrant les fourrés de romarin et de bruyère à nombreuses fleurs ou de pins sylvestres et de pins noirs dans les endroits les plus élevés. Les renforcements humides et les rives hébergent quelques communautés extra méditerranéennes

comme des fragments de forêts de chênes pubescents, des forêts d'ifs et de rares forêts ripicoles. Les forêts de peupliers blancs composent la forêt ripicole la plus commune et occupent des zones peu inondables. Elles sont formées par des arbres comme le **peuplier blanc** (*Populus alba*), le **peuplier noir** (*Populus nigra*) et le **frêne** (*Fraxinus angustifolia*). Les forêts de saules sont des forêts ripicoles qui poussent dans des endroits fréquemment inondables. Les **saules** (*Salix alba*, *S. atrocinerea*, *S. elaeagnos*, *S. purpurea*, *S. fragilis*) recouvrent un sous-bois d'arbustes bas et d'herbes, comme par exemple les **ronces**, le **houblon** (*Humulus lupulus*) ou la **menthe à feuilles rondes** (*Mentha suaveolens*). Les cannaies sont formées par des espèces qui poussent sur des rives inondées et peu profondes, comme le **roseau** (*Phragmites australis*), la massette à **feuilles étroites** (*Typha angustifolia*) ou le **scirpe maritime** (*Scirpus maritimus*). Par ailleurs, dans les sites les plus abrités de la chaîne montagneuse l'on trouve fréquemment du **buis** (*Buxus sempervirens*), des **genévriers de Phénicie** (*Juniperus phoenicea*), des **cados** (*Juniperus oxycedrus*) et des **busseroles** (*Arctostaphylos uva-ursi* var *crassifolia*). La grande superficie des ensembles rocheux rend ce site singulier, riche en éléments provenant de ce type de milieu, comme les communautés de **saules** qui se trouvent dans la falaise. Les parois des falaises et des ensembles rocheux accueillent tout un ensemble d'espèces végétales dont les racines s'enfoncent directement dans les pierres, profitant des quelques grammes de terre accumulées dans les multiples crevasses et trous de la roche calcaire,

comme la **globulaire rampante** (*Globularia repens*), la **quintefeuille** (*Potentilla caulescens*) et le **thé de roche** (*Jasione saxatilis*). De même, le pied de la montagne, notamment dans les forêts de chênes verts, présente quelques exemplaires de caractère continental steppique tels que le **roncier « de coralet »** (*Berberidetum aragonense*).

1 Martin-pêcheur (*Alcedo atthis*)
Auteur : Pep Gener

2 Renard roux (*Vulpes vulpes*)
Auteur : Pep Gener

3 Effraie des clochers (*Tyto alba*)
Auteur : Pep Gener

4 Hérisson (*Erinaceus europaeus*)
Auteur : Ricard del Rio

5 Faucon pèlerin (*Falco peregrinus*)
Auteur : Pep Gener

6 Arbousier (*Arbutus unedo*)
Auteur : Roger Pascual

7 Fritillaire des Pyrénées (*Fritillaria pyrenaica*)
Auteur : Roger Pascual

8 Globulaire turbit (*Globularia alypum*)
Auteur : Roger Pascual



Un peu d'histoire

Les premiers indices de la présence d'installations humaines datent du paléolithique moyen et supérieur et sont très facilement visibles par les industries de silex trouvées sur plusieurs sites archéologiques comme ceux de la Cova del Filador, la Cova del Buis, les abris d'El Coll, ou le plus ancien de tous, celui d'Els Planots (90 000 à 35 000 av. J.-C.). La gravure murale figurative la plus ancienne de Catalogne, datant du paléolithique supérieur et représentant la silhouette d'un cerf a été retrouvée dans la Cova de la Taverna. Des vestiges du néolithique ont également été retrouvés dans des sites comme la Cova de Santa Llúcia, Les Balms de Sant Bartomeu ou la Coveta de l'Heura. Des sites funéraires et d'habitation ainsi que des cabanes de pierre ont été conservées depuis l'âge du bronze et l'âge du fer. Les urnes funéraires conservées à Les Obagues d'Ulldemolins proviennent de cette époque, ainsi que la Cista del Tancat, installation funéraire avec des indices de rituel du feu retrouvés à Escaladei, et le village d'El Coll de la Coma, près de La Morera de Montsant. Aucun vestige des civilisations ibère et romaine n'a été retrouvé, bien qu'une légende dit que le village de La Figuera doit son nom à un énorme figuier sous lequel les romains abritaient leurs troupeaux. Les premières références historiques datent de la domination arabe, à partir du VIII^e jusqu'à la moitié du XII^e siècle, avec la chute de Siurana en 1153. Pendant ce temps, la présence d'ermitages a été recensée dans la chaîne de Montsant, que les arabes eux-mêmes appelaient « la montagne bénite ». Les territoires conquis passèrent aux

maines du seigneur de Siurana, Albert de Castellvell, qui, par la suite et avec l'approbation du roi Alphonse Ier, concéda des cartes de population à d'autres seigneurs tels que Ramon de Vallbona, frère Guerau Miquel ou Amau de Salfores. La majorité des villages actuels, ainsi que la fondation de La Cartoixa (chartreuse) d'Escaladei ou du monastère de Bonrepòs, datent du XI^e ou du XIII^e siècle. Au cours des siècles, la densité de la population a connu des hauts et des bas, comme dans le reste de la Principauté, provoqués par des causes diverses, comme par exemple l'arrivée de mouvements migratoires provenant de l'autre côté des Pyrénées, des épidémies de vérole, des famines, des guerres, etc. Depuis la fin du XVI^e siècle jusqu'au dernier quart du XIX^e siècle, la région a connu un surcroît d'activité l'expansion de la culture de la vigne. Des signes évidents d'activités agricoles et d'élevage sont présents jusqu'à notre époque : des talus, des grottes murées, des cabanes et des citernes en pierre. Les cultures dominantes dans la montagne étaient la vigne, les oliviers, les céréales et les fruits secs. À partir de la fin du XIX^e siècle, avec la crise agricole due au phylloxéra, qui a provoqué l'abandon de cultures et de fermes, et pendant tout le XX^e siècle, les villages d'El Montsant ont connu une perte constante de population au profit d'endroits plus industrialisés. Après la guerre civile espagnole, la région a connu une période intense d'utilisation des ressources forestières (bois et production de charbon), mais les activités économiques traditionnelles ont pratiquement disparu ou ont nettement diminué, comme l'agriculture ou l'élevage, limités aux parties basses de la chaîne montagneuse. La montagne est devenue une

zone de loisirs et de sport à partir de 1900, avec l'apparition de la randonnée. Actuellement, le nombre total d'habitants des communes bénéficiaires du parc est de presque 2.850 [2007], bien loin du maximum historique atteint lors du recensement de 1887, avec 11 062 habitants. Une minorité des habitants actuels vit dans les limites de l'espace protégé. La population active se consacre surtout à l'agriculture (22 %), au commerce et aux services (46,6 %), à l'industrie (17,6 %) et à la construction (13,8 %). Le déclin démographique semble s'être arrêté et un changement de tendance s'est produit grâce à l'attrait pour les produits de qualité comme les vins possédant la DOQ (équivalent AOC) d'El Priorat et la DO (équivalent AO) d'El Montsant, ainsi que l'huile possédant la DO Siurana et aux nouvelles activités économiques liées au tourisme et aux loisirs.

Les villages

Vignes, oliveraies, fruits, falaises, villages ensoleillés, calmes et plaisants, ruelles étroites en pierre, églises et clochers ressortent de ce paysage humain riche en traditions et en coutumes, et font d'El Priorat, mais plus concrètement, des villages qui constituent le Parc naturel de La Serra de Montsant, un territoire très agréable.

La Morera de Montsant - Escaladei

Petit village accueillant situé au pied d'El Montsant, avec une grande variété de niveaux d'ascension à la Serra Major : El Caixer, L'Enderrocada, L'Escletxa, Salfores, El Camí de Montsant (La Grallera), L'Espinós, L'Agnet, Els Barrots, Carrasclat, Carabassal, qui offrent au visiteur un superbe

panorama sur le paysage d'El Priorat. Il est vivement recommandé de se promener dans les rues de l'ancien village d'origine arabe et de contempler les diverses façades en pierre. L'on y remarque la façade romaine de l'église, le Mas de Sant Blai (l'ancien monastère de Bonrepòs), l'ermitage de la Mare de Déu de Montsant et La Cartoixa d'Escaladei, l'un des monuments nationaux les plus significatifs de Catalogne, première chartreuse de la péninsule ibérique, fondée en 1194. Le village de La Conreia d'Escaladei date de la moitié du XIX^e siècle, bâti autour de l'ancienne résidence du procureur de la chartreuse.

Cabacés

Situé à l'est de la région d'El Priorat, l'eau coule abondamment le long de ses rues, dans ses fontaines et près de ses ermitages. Un pont en pierre enjambe la rivière Montsant, avec un grand arc central et deux latéraux, une œuvre médiévale caractéristique d'une voie de passage importante et que la tradition a voulu attribuer aux romains. À l'intérieur du village se trouve la chapelle de Sant Joan, le musée de Miquel Montagut et, à l'intérieur d'El Montsant, les ermitages de Sant Roc et de La Foia.

Ulldemolins

Le territoire municipal d'Ulldemolins s'étend sur la partie la plus septentrionale de la région sur le flanc d'El Montsant, appelée La Vall del Silenci (la vallée du silence). Plusieurs ermitages d'un grand intérêt archéologique, historique et légendaire se trouvent dans cette commune. Le plus ancien est celui de Sant Bartomeu, daté du XII^e siècle et situé dans les gorges de Fraguerau, un endroit d'une beauté singulière par où passe

la rivière Montsant. L'on y remarque également l'ermitage de Sant Antoni de Pàdua et l'ermitage de Santa Magdalena. L'église paroissiale de Sant Jaume se trouve dans la même commune et à la sortie du village nous découvrons le sanctuaire de Loreto, bâtiment de style néoclassique.

Cornudella de Montsant - Albarca

Le village de Cornudella de Montsant est situé dans la vallée haute de la rivière de Siurana, entre les massifs d'El Montsant à l'ouest et les montagnes de Prades à l'est, unis par le col d'Albarca, point de départ de nombreuses randonnées. L'on y remarque l'ermitage de Sant Joan del Codolar, situé sur le versant méridional de la chaîne de Montsant et à la source du ravin de Sant Joan. Le village permet également d'effectuer l'ascension à El Montsant depuis, par exemple, le site d'Els Tres Es glaons et celui d'El Montsant.

La Vilella Alta



Petite commune qui s'élève au-dessus d'une colline offrant au visiteur une vue panoramique du flanc d'El Montsant, avec les sites de La Vilella, La Guineu, entre autres, pour y accéder. L'on y remarque l'église paroissiale de Santa Llúcia, datée de la deuxième moitié du XVIII^e siècle, de style néoclassique à tendance baroque.

La Vilella Baixa

Charmant village situé juste dans la vallée de la rivière Montsant. Il compose un ensemble architectural remarquable et de grand intérêt folklorique, plein de réminiscences médiévales. Les rues étroites en pente et les bâtiments singuliers en témoignent. Le bâtiment le plus remarquable est l'église paroissiale de Sant Joan Baptista,

de style néoclassique à tendance baroque. L'on y remarque également les différents sentiers qui se dirigent vers La Figuera et les sites de Bous et le Coll Empedrat, vers la chaîne de Montsant.

1	La Vilella Alta Auteur : Richard Martin
2	La Figuera Auteur : Anton Briansó
3	La Vilella Baixa Auteur : Anton Briansó
4	La Morera de Montsant Auteur : Anton Briansó
5	Escaladei Auteur : Biel Roig
6	Albarca Auteur : Anton Briansó
7	Ulldemolins Auteur : Anton Briansó
8	Cornudella de Montsant Auteur : Richard Martin
9	Margalef de Montsant Auteur : Anton Briansó
10	La Bisbal de Falset Auteur : Anton Briansó
11	Cabacés Auteur : Richard Martin



La Bisbal de Falset

Le village de La Bisbal de Falset est accroché à la montagne et est formé par un paysage éminemment agricole entre des grottes et des formations rocheuses. Il est situé dans la vallée de la rivière Montsant, qui sépare les derniers contreforts occidentaux de la chaîne montagneuse de La Llena. On y remarque plusieurs maisons, la majorité datant du XIX^e siècle et l'église paroissiale de la Nativitat de la Mare de Deu, de la fin du XVIII^e siècle, de style néoclassique avec quelques éléments baroques. Une grotte où les croyants vénéraient Santa Llúcia, réhabilitée en hôpital militaire en 1938, se trouve aux alentours du village.

Margalef de Montsant

Charmant village situé a l'extrémité nord occidentale de la région d'El Priorat où l'on remarque l'église de Sant Miquel, adossée à la roche, de style néoclassique du XVIII^e siècle. La commune forme l'axe de la rivière Montsant, qui traverse le territoire nord-est et nord-ouest en formant un passage étroit et abrupt entre les versants méridionaux de la chaîne montagneuse de la Llena et les septentrionaux du massif d'El Montsant, à la crête de la Serra Major. La rive gauche de la rivière entraîne l'eau par les ravins de Sant Salvador, de La Coma Negra, de La Coma Closa ou de celui de La Taverna ; ce paysage possède de nombreuses fontaines, grottes, caves et gouffres (comme les cinq gouffres de l'Auferí et la grotte de La Taverna, remarquable par la grande richesse et l'abondance de vestiges de l'époque paléolithique, dont l'exemple le plus remarquable et représentatif est la gravure du cerf de La Taverna). L'on y remarque également l'ermitage de Sant Salvador de Margalef, construit au XVI^e siècle.

La Figuera

Village construit sur la rive droite de la rivière Montsant, dans un territoire montagneux qui sépare les bassins de la rivière Montsant entre le Siurana et l'Èbre, avec les falaises de la butte de Guixar, à l'extrémité occidentale et dont le point culminant se trouve à la butte de Sant Pau, au nord. Le village de La Figuera se situe sur un endroit élevé, offrant une bonne visibilité, d'où il est possible d'apercevoir sept provinces (Tarragone, Lérida, Barcelone, Huesca, Saragosse, Teruel et Castellón) et une vue panoramique sur la chaîne de Montsant. L'on y remarque l'église paroissiale de Sant Martí, avec des éléments de style baroque du XVIII^e siècle et l'ermitage de Sant Pau.

Normes et recommandations

- Respectez la propriété privée. N'oubliez pas que les montagnes et les forêts ont des propriétaires, mais la conservation et l'amélioration de ce patrimoine est de la responsabilité de tous.
- Respectez tous les éléments du patrimoine architectural. Notre société se doit de le préserver pour les générations futures.
- Le Parc naturel de La Serra de Montsant est un endroit idéal pour pratiquer la randonnée et pour mieux découvrir notre patrimoine naturel et culturel. Veuillez suivre les sentiers et les chemins.
- N'oubliez pas que les activités qui peuvent être réalisées à l'intérieur du parc naturel sont réglementées. Les activités aériennes, l'escalade, les activités en groupe, etc. sont réglementées par des normes spécifiques.
- N'oubliez pas qu'il est expressément interdit de faire du feu : une négligence peut détruire ce que la nature a mis des centaines d'années à créer.

- Faites en sorte que personne ne se rende compte que vous êtes passé par-là. Ne salissez pas la montagne avec vos déchets.
- Le camping sauvage est interdit.
- Il n'est autorisé de circuler avec des véhicules à moteur que sur les pistes forestières ouvertes au public. Respectez les panneaux de signalisation.
- Si vous cueillez des champignons, n'endommagez pas la forêt.
- Admirez la végétation avec respect ; nous avons le devoir et la responsabilité de la conserver.
- Si vous trouvez un animal, ne le dérangez pas et ne le capturez pas. Observez-le.
- Vous devez suivre à tout moment les indications des agents ruraux, du personnel rattaché au parc naturel, des propriétaires et des habitants de la zone.
- Avant d'entrer dans le parc naturel, informez-vous auprès des centres d'information ; le personnel vous indiquera comment profiter du parc naturel sans l'endommager.

1 Cartoixa d'Scala Dei

Auteur : Richard Martin

2 Pont de Cavaloca

Auteur : Salvador Palomar

3 Ermitage de Sant Bartomeu

Auteur : Salvador Palomar

4 Activités pastorales à El Montsant

Auteur : Salvador Palomar

5 Cultures sur la chaîne de Montsant

Auteur : Richard Martin

6 Quatrième page de couverture : Rivière Montsant

Auteur : Richard Martin

Informations et centres d'intérêt

Office et centre d'information Parc naturel de La Serra de Montsant

C/ Major, 4 baix. 43361 La Morera de Montsant

Téléphone : 977 827 310

Fax: 977 82 71 05

E-mail : pnmontsant.dmah@gencat.cat

http : //www. parcscdecatalunya.cat

Centre d'informations de Cornudella de Montsant

C/ Comte de rius, s/n. 43360 Cornudella de Montsant

Téléphone : 977 821 000

Centre d'informations d'Ulldemolins

Plaça de l'Església, s/n

43363 Ulldemolins

Téléphone : 977 56 18 66

Office de Tourisme de Falset

C/ St. Marcel, 2. 43730 Falset

Téléphone : 977 831 023

Cartoixa d'Scala Dei

Cami de la Cartoixa, s/n

43379 Escaladei - La Morera de Montsant

Téléphone : 977 82 70 06

E-mail : escaladei.cultura@gencat.cat

Refuges

Albarca. Refugi Montsant

Téléphone : 660 66 07 21

Margalef. Can Severet

Téléphone : 977 81 90 08

Cabacés. Cal Ferrer

Téléphone : 977 83 91 84 - 696 85 43 90

Cornudella. Climbing World

Téléphone : 977 82 13 13

Ulldemolins. Ermita de Sant Antoni

Téléphone : 636 62 81 52

Entitats col·laboradores

PEDRENCA, NATURA I CULTURA

C/ de la Font, 2 43361 La Morera de Montsant

Téléphone : 690 251 295

E-mail : pedrenca@pedrenca.com

http : //www. pedrenca.com

Le centre propose : des randonnées guidées, des conférences sur la nature, des itinéraires didactiques, ateliers sur la nature et un programme d'enseignement environnemental pour les centres d'enseignement.

CATSUD

Pl. Vila, 16. 43736 El Masroig

Téléphone : 636 16 24 26

E-mail : info@catsud.com

http : //www.catsud.com

Le centre propose : des randonnées guidées, des itinéraires d'interprétation et des activités de tourisme rural.

EXCURSIONS.CAT


Téléphone : 626 82 23 85

E-mail : info@excursions.cat

www.excursions.cat

Ils offrent des excursions guidées et comentées à pied en catalan, espagnol, anglais et allemand.

<p>Superficie (Service de planification DMAH. Actualisation des données : 2008)</p> <p>9.242 ha</p>
<p>Communes</p> <p>La Bisbal de Falset</p> <p>Cabacés</p> <p>Cornudella de Montsant</p> <p>La Figuera</p> <p>Margalef de Montsant</p> <p>La Morera de Montsant</p> <p>Ulldemolins</p> <p>La Vilella Alta</p> <p>La Vilella Baixa</p>
<p>Régions</p> <p>El Priorat</p>
<p>Date de création</p> <p>Décret 131/2002, du 30 avril, sur la déclaration du Parc naturel de La Serra de Montsant.</p>
<p>Protection de caractère international</p> <p>Natura 2000. Région méditerranéenne.</p>



© GOUVERNEMENT CATALAN
MINISTÈRE DE L'ENVIRONNEMENT ET DU LOGEMENT. DIRECTION GÉNÉRALE DU MILIEU NATUREL
SERVICE DES PARCS Dr. Roux, 80 08017 Barcelone Tél. 935 674 200
Dépôt légal : B-50.402-05
Maquette : Maquetació: Lluís Mestres Disseny Gràfic / Jordi Ruiz / Marta Vilches

www.parcscatalunya.net